



Do Krakowa można dojechać koleją z wielu polskich i europejskich miast, a na lotnisko w Balicach latają liczne linie lotnicze (do centrum możliwy dojazd koleją). Z Krakowa kursują też pociągi do innych miejscowości regionu, przez które przebiegają trasy VeloMałopolska (m.in. Zakopane, Nowy Targ, Nowy Sącz, Tarnów, Niepołomice). Na końcu peronów Dworca Głównego w Krakowie (w tunelu) znajduje się ścieżka rowerowa, którą można bezpośrednio dojechać do WTR (należy kierować się w stronę Ronda Mogińskiego, następnie Ronda Grzegorzckiego i w okolicy Galerii Kazimierz zjechać na WTR).

Warto zobaczyć:

- » Miasto Kraków – pierwsze europejskie miasto wpisane na Listę Światowego Dziedzictwa Kulturalnego i Przyrodniczego UNESCO (krakow.travel)
- » Kopalnię Soli „Wieliczka” – obiekt wpisany na Listę Światowego Dziedzictwa Kulturalnego i Przyrodniczego UNESCO (www.kopalnia.pl)

Szlaki rowerowe:

- » Bursztynowy Szlak Greenways – szlak kilkakrotnie przecina trasy VeloMałopolska (www.greenways.org.pl)
- » Salina Cracoviensis – 90-kilometrowy niebieski szlak po dawnych salinach wielicko-bocheńskich



Archiwum UMWM

Ciekawostka:

Wielkość jednej z komór w Kopalni Soli „Wieliczka” umożliwia organizowanie w niej nietypowych wydarzeń – odbył się tu podziemny skok na bungee, a w 2000 roku ustanowiono tu rekord wpisany do Księgi Guinnessa w podziemnym locie balonem na ogrzane powietrze.

Wskazówki:

Na odcinku Brzegi - Podgrabie konieczna jest jazda po drogach publicznych (odcinek po watach w planach). Odcinek ten można ominąć podróżując pociągiem na trasie Kraków – Staniątka/Stanisławice i przez Puszcze Niepołomicką dojeżdżając do VeloNatura i WTR (mapa nr 10).

Informacja Turystyczna:

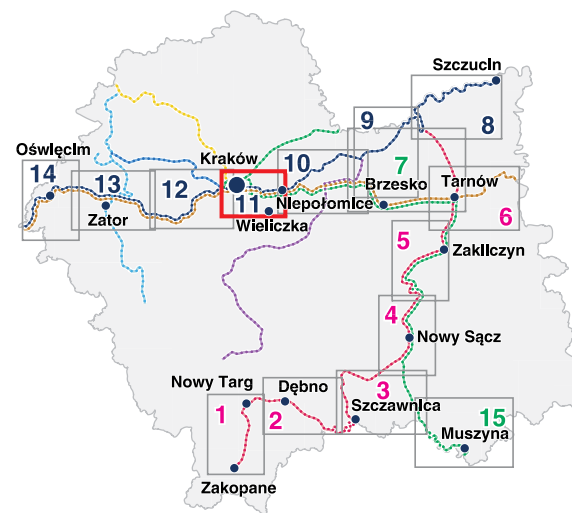
InfoKraków, ul. Szpitalna 25, 31-024 Kraków, szpitalna@infokrakow.pl, infokrakow.pl
InfoKraków Balice, hala główna Międzynarodowego Portu Lotniczego w Balicach

Mapy:

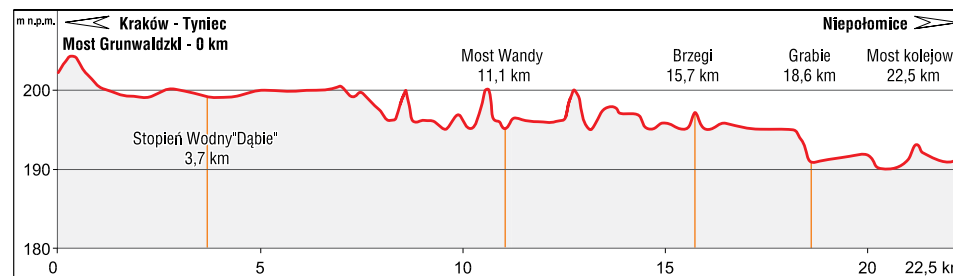
- » mapy w wersjach elektronicznych i do wydruku;
- » ślad gpx trasy uwzględniający propozycję objazdów aktualnie budowanych/remontowanych fragmentów;
- do pobrania ze strony internetowej: narowery.visitmalopolska.pl/mapy
- Uwagi dotyczące uszkodzeń infrastruktury rowerowej na trasach VeloMałopolska zgłoś mailowo na adres: narowery@umwm.malopolska.pl



Archiwum UMWM



- Sieć Istniejących i planowanych tras VeloMałopolska**
- Wiślana Trasa Rowerowa
 - VeloDunajec
 - VeloMetropolis
 - VeloNatura
 - VeloRaba
 - VeloPrądnik
 - VeloRudawa
 - VeloSkawa



VeloMałopolska to sieć tras o europejskim standardzie przecinających całą Małopolskę. Jedną z nich jest **Wiślana Trasa Rowerowa** (WTR), która jednocześnie jest trasą krajową oraz łączy się z międzynarodowymi trasami **EuroVelo4** (VeloMetropolis na terenie regionu) oraz **EuroVelo11** (VeloNatura). Wyróżnikiem WTR jest niewielkie nachylenie terenu oraz oddalenie od obszarów miejskich. Przy wszystkich trasach VeloMałopolska znajdują się **Miejsca Obsługi Rowerzystów** (MOR) wyposażone m.in. w mapy okolicy, wiaty,

w których można schronić się na wypadek deszczu, narzędzia serwisowe, grille czy WC. **Miejsca Przyjazne Rowerzystom** (MPR) to dopełnienie oferty regionu w zakresie turystyki rowerowej. Są to obiekty noclegowe, punkty gastronomiczne, atrakcje turystyczne oraz inne obiekty usługowe przystosowane do potrzeb rowerzystów. Miejsca, w których można bezpiecznie przechować rower wraz z bagażem, skorzystać z narzędzi do podstawowych napraw oraz uzyskać informacje, przydatne w planowaniu dalszej podróży.

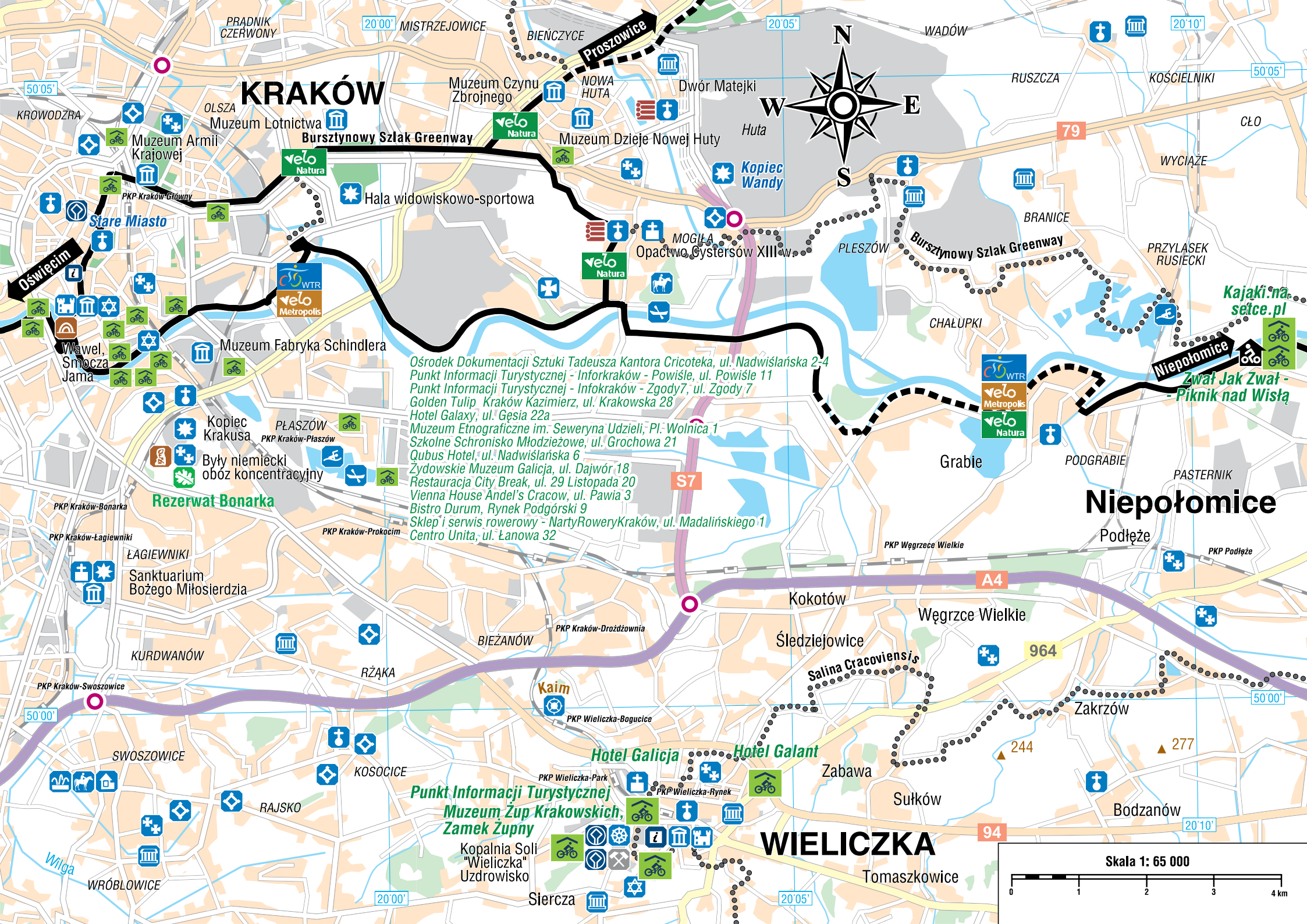


- VeloMałopolska
- VeloMałopolska planowany przebieg
- inny szlak rowerowy, stromy podjazd
- miejsce obsługi rowerzysty, wiaty
- miejsce przyjazne rowerzystom

- zamek, ruina zamku, pałac
- inny zabytek (dwór), skansen, grodzisko
- kościół, cerkiew, klasztor, synagoga
- cmentarz wojenny, muzeum, punkt widokowy
- obiekt na Szlaku Architektury Drewnianej

- zabytek techniki, fort, inna atrakcja turystyczna
- prom, ośrodek sportów wodnych, prom
- terma, ośrodek jeździecki, ośrodek narciarski
- schronisko górskie, pole biwakowe
- Informacja turystyczna, obiekt UNESCO

- skała, jaskinia, przełęcz, szczyt
- atrakcja przyrodnicza, rezerwat przyrody
- granica: parku narodowego, krajoznawczego, województwa małopolskiego
- autostrada, droga: krajowa, wojewódzka, inna droga
- linia kolejowa, stacja kolejowa



KRAKÓW

Bursztynowy Szlak Greenway

- Ośrodek Dokumentacji Sztuki Tadeusza Kantora Cricoteka, ul. Nadwiślańska 2-4
- Punkt Informacji Turystycznej - Inforkraków - Powiśle, ul. Powiśle 11
- Punkt Informacji Turystycznej - Infokraków - Zgody7, ul. Zgody 7
- Golden Tulip Kraków Kazimierz, ul. Krakowska 28
- Hotel Galaxy, ul. Gęsia 22a
- Muzeum Etnograficzne im. Seweryna Udzieli, Pl. Wolnica 1
- Szkolne Schronisko Młodzieżowe, ul. Grochowa 21
- Qubus Hotel, ul. Nadwiślańska 6
- Żydowskie Muzeum Galicja, ul. Dajwór 18
- Restauracja City Break, ul. 29 Listopada 20
- Vienna House Andel's Cracow, ul. Pawia 3
- Bistro Durum, Rynek Podgórski 9
- Sklep i serwis rowerowy - NartyRoweryKraków, ul. Madalińskiego 1
- Centro Unita, ul. Łanowa 32

Niepołomice

WIELICZKA

Skala 1: 65 000

