

oraz *regent*, *rondo*, *marechal foch*, *leon millot*, *cabernet cortis* i *bolero* na wina czerwone. Wyrób wina odbywa się na miejscu, w winnicy. Wina trafiają przede wszystkim do gastronomii – restauracji, hoteli, winebarów – a także do specjalistycznych sklepów winiarskich. Gospodarze zapraszają do zwiedzania winnicy i na degustację po wcześniejszym kontakcie telefonicznym.

Kontakt: Winnica Rodziny Steców
Wotowa 60, 33-170 Tuchów
tel. 602 725 783,
www.winnicarodzinystecow.pl,
rstec@wsn.pl

6,6 C Zalasowa, kościół pw. św. Jana – neoromańską murowaną świątynię wzniesiono w latach 1844–1848. Jednonawowa budowla skrywa późnorenansansowy bogato zdobiony ołtarz główny z początku XVII w.

10,4 Możliwość odbicia do winnicy w Woli Lubeckiej.



Winnica Piwnice Antoniego

D Winnica Piwnice Antoniego

Ta niewielka winnica znajduje się w miejscowości Wola Lubecka koło Ryglic. Bezpośrednio nad nią wznosi się wyniosła góra Kokoc (434 m n.p.m.). Za rok powstania winnicy można przyjąć 2005 – obecnie zajmuje ona ponad 30 arów i liczy około 1200 krzewów winorośli. Uprawia się tu dość urozmaicony wybór szczepów. Są to głównie białe odmiany: *seval blanc*, *solaris*, *johanniter*, *muszkata*, *aurora*, *bianca* oraz *jutrzenka*. Wśród odmian czerwonych dominuje stary francuski *mieszanie cascade*, wykorzystywany głównie na wina różowe. Inne uprawiane tu czerwone szczepy, to: *regent*, *rondo*, *cabernet cortis* i *monarch*. Obok winnicy mieści się niewielka sala degustacyjna na 30 osób. W gospodarstwie znajdują się także sad owocowy, plantacja borówek oraz pasieka.

Kontakt: Winnica Piwnice Antoniego
Wola Lubecka 15, 33-162 Wola Lubecka
tel. 608 017 274,
www.piwniceantoniego.eu
antonimarcinek@wp.pl

13,1 E Kokoc (434 m n.p.m.) – jeden z lepszych punktów widokowych na Pogórze Ciężkowickim; dogodne miejsce wypoczynkowe z wiatą. Na górę prowadzi stromy podjazd, a następnie ostry, około trzykilometrowy, zjazd.



Punkt obserwacyjny na górze Kokoc

20,6 F Kowalowa, kościół pw. Niepokalanego Serca NMP – drewniana, jednonawowa świątynia o konstrukcji zrębowej, wybudowana w XVII w. w Ryglicach. Po II wojnie światowej przeniesiona na obecne miejsce; gruntownie odnowiona.



Kowalowa, kościół pw. Niepokalanego Serca NMP



Pałac w Ryglicach, obecnie szkoła

27,1 G Ryglice, w prawo odbicie do barokowego zespołu pałacowo-parkowego (około 500 m w jedną stronę) i zabytkowego spichlerza. Obecnie pałac pełni funkcję szkoły.

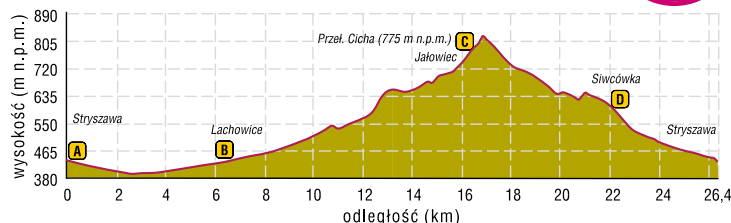
Stryszawa → DW nr 946 → Lachowice → Przełęcz Cicha (775 m n.p.m.) → Stryszawa

Suma podjazdów: 875m
Przewyższenie: 440 m
Drogi przez las: 10,5 km

Drogi asfaltowe: 19,9 km
Drogi utwardzone i gruntowe: 5,5 km

Oznaczenie trasy w terenie:
🚶 25,1 km 🚲 6,7 km
bez szlaków: 1,3 km

26,4 km
trudna



Wycieczkę proponujemy zacząć w Stryszawie, malowniczej miejscowości letniskowej położonej niedaleko Suchoj Beskidzkiej. Trasa wiedzie głównie asfaltowymi i szutrowymi. Na trasie czeka nas wymagający podjazd na Przełęcz Cichą (775 m n.p.m.) rozdzielającą Pasma Jałowieckie od Pasma Solnisk w Beskidzie Żywieckim. Po drodze zobaczymy m.in. drewniany kościół w Lachowicach, klasztor na Siwcowce, stanowiący niegdyś miejsce wakacyjnego wypoczynku ówczesnego Prymasa Polski, Kardynała Stefana Wyszyńskiego, a także beskidzkie centrum zabawkarstwa ludowego w Stryszawie.

Przebieg trasy:

0,0 Stryszawa, ruszamy z parkingu przy kościele.

A Stryszawa, Beskidzkie Centrum Zabawki Drewnianej – organizowane są tu zajęcia grupowe zapoznające uczestników z produkcją drewnianych zabawek ludowych, wytwarzanych w Stryszawie od I połowy XIX w. Odbywają się tam również inne warsztaty z zakresu edukacji folklorystycznej.



Stryszawa, Beskidzkie Centrum Zabawki Drewnianej

6,6 B Lachowice, kościół pw. św. św. Piotra i Pawła – jeden z cenniejszych



Kościół w Lachowicach

Przykładów drewnianej architektury sakralnej w Małopolsce nawiązującej do późnego średniowiecza, posiadającej równocześnie elementy baroku. Wybudowany w 1789 r. Jednonawowa budowla, kryta gontem i otoczona sobotami, skrywa XIX-wieczne polichromie.

12,1 Przed nami kilkukilometrowy podjazd.

15,4 Pętla autobusowa, a po przeciwnej stronie wiaty przystankowa. Za nią odchodzi wąska droga asfaltowa, w którą skręcamy.

16,5 C Przełęcz Cicha (775 m n.p.m.) – obniżenie pomiędzy szczytami Jatowca (1111 m n.p.m.) i Kobyłej Głowy (841 m n.p.m.). Tędy w czasie II wojny światowej przebiegała granica między III Rzeszą a Generalnym Gubernatorstwem. Do dziś zachowały się fundamenty niemieckiego posterunku granicznego strzegącego granicy. Tutaj też rozgrywały się zacięte walki oddziałów armii radzieckiej i niemieckiej. Z rejonu Przel. Cichej rozciąga się ładny widok na najbliższy Lachów Groń (1045 m n.p.m) oraz w kierunku zachodnim na Pasma Baraniej Góry w Beskidzie Śląskim, z charakterystycznym szczytem Skrzycznego z wysokim masztem przekaźnikowym. *Z przełęczy zjeżdżamy drogą gruntową, a następnie szutrową na wschód, w kierunku klasztoru na Siwcowcu.*

16,9 Pozostawiamy towarzyszący nam od Przel. Cichej pieszy szlak niebieski odchodzący w prawo w górę, w stronę Jatowca (1111 m n.p.m.).



Stryszawa-Siwcówka, klasztor

22,6 D Stryszawa-Siwcówka, Klasztor Sióstr Zmartwychwstańek z drewnianą kaplicą z 1929 r. Inicjatorką ich budowy była miejscowa góralka, Kunegunda Siwiec, która



Pomnik Szczerej wdzięczności niedaleko klasztoru na Siwcowcu

żyła i zmarła w opinii świętości. W kapelanówce znajduje się izba pamięci prymasa Stefana Wyszyńskiego, który wielokrotnie spędzał tu wakacje, bywał tu też Karol Wojtyła, późniejszy papież Jan Paweł II.

26,4 Stryszawa, parking koło kościoła, koniec trasy.

Winnica w pobliżu:

Winnica Szawapier


Nieco egzotycznie brzmiąca nazwa jest połączeniem dwóch ostatnich sylab nazwy Stryszawa i pierwszej sylaby nazwiska właścicieli. Pierwsze nasadzenia winnicy powstały w 2009 r., a następnie uprawę tę powiększono do obecnej powierzchni 0,75 ha. Plantacja ulokowana jest na wysokości około 450 m n.p.m., na stoku o pd-wsch. ekspozycji. W winnicy uprawiane są odmiany białe i czerwone. Produkowane są tu wina białe, różowe i czerwone, głównie wytrawne. Przy winnicy prowadzone jest gospodarstwo agroturystyczne.

Kontakt: Winnica Szawapier
Stryszawa 815, 34-205 Stryszawa
tel. 33 87 47 455, 67 64 84 96 08
www.winnica-szawapier.com
office@winnica-szawapier.com




Winnica Szawapier

INFORMACJE PRAKTYCZNE

 **Najbliższe sklepy i serwisy rowerowe:**

Bikewrold.pl, Sucha Beskidzka, ul. Mickiewicza 163, tel. 600 897 635

 **Najbliższa stacja kolejowa do miejsca startu:**

Sucha Beskidzka 6,8 km;
Stryszawa, Lachowice – brak połączeń

Najbliższe trasy: 11. W Dolinie Karpi, str. 49

